

УТВЕРЖДАЮ:

Должность Заместитель министра
природных ресурсов Курской
области
ФИО Репринцев Д.Д.
Дата 16.11.2023г.

Акт
лесопатологического обследования № 2023 - 7/12
лесных насаждений Обоянского лесничества
Курской области

Способ лесопатологического обследования: Визуальное
Инструментальное V

Место проведения:

Участковое лесничество	Урочище (дача)	Квартал (кварталы)	Выдел (выделы)	Площадь, га	ЛП выдел	Площадь ЛП выдела
Медвенское	-	101	3	2,9	-	-

Лесопатологическое обследование проведено на общей площади 2,9 га.

Кадастровый номер участка: 46:15:00 00 00:0001

Документ о праве пользования: договор аренды номер - от 9.04.2010 г, вид разрешенного
использования лесов: заготовка древесины.

Медв

2. Инструментальное (детальное) обследование лесных насаждений.

2.1 Лесничество: Обоянское, уч. лесничество: Медвенское,
участок: -, кв. 101 выд. 3 ЛП выдел: -.

Наличие ограничений или особенностей участка, влияющих
на назначение СОМ:

имеется угроза возникновения очагов вредных организмов; имеется угроза увеличения
пожарной опасности в лесах.

2.2. Фактическая таксационная характеристика лесного
насаждения не соответствует таксационному описанию.

Причины несоответствия:

Ошибка лесоустройства.

Ведомость лесных участков с выявленными несоответствиями
таксационным описаниям приведена в приложении 1 к данному Акту.

2.3. Состояние насаждения: устойчивое.

2.4 СКС насаждения: 1. Причины ослабления, повреждения насаждения: Данные
причины определены по следующим признакам:

2.4.1 Заселено (отработано) стволовыми вредителями:

[illegible]

2.4.2 Повреждено огнем:

Вид пожара	Порода	Состояние корневых лап		Состояние корневой шейки		Высушивание луба		Обугленность древесины более 1/3 высоты ствола	
		% поврежденных огнем корней	% деревьев с даным повреждением	Обугленность древесины шейки по окружности	% деревьев с даным повреждением	% деревьев с даным повреждением (1/4; 1/2; 3/4; более 3/4)	% деревьев с даным повреждением	% поврежденных по окружности ствола ($< 1/2$; $> 1/2$)	% деревьев с даным повреждением
1	2	3	4	5	6	7	8	9	10
-	-								
	-								
	-								
	-								
	-								

2.4.3 Поражено болезнями:

[illegible]

2.5. Выборке подлежит % деревьев по запасу, в том числе:
 без признаков ослабления 0 %,
 ослабленных 0 %,
 сильно ослабленных 0 %,
 усыхающих 0 %,
 свежего сухостоя 0 %,
 свежего ветровала 0 %,
 свежего бурелома 0 %,
 старого сухостоя 0 %,
 старого ветровала 0 %,
 старого бурелома 0 %.

2.6. Полнота лесного насаждения после уборки деревьев, подлежащих рубке, составит: -

Критическая полнота для данной категории лесных насаждений и преобладающей породы составляет 0,3.

Заключение к инструментальному обследованию участка

На площади 2,9 га насаждение устойчивое. СКС ниже 2,51 санитарно-оздоровительные мероприятия не проводятся. Назначенные профилактические мероприятия по защите лесов: нет; агитационные мероприятия: нет.

Участковое лесничество	Урочище (дача)	Квартал	Выдел	Площадь выдела, га	ЛП выдел	Площадь ЛП выдела	Вид мероприятия	Площадь мероприятия, га	Порода	Доля выбираемой древесины по запасу, %	Рекомендуемый срок проведения мероприятия
1	2	3	4	5	6	7	8	9	10	11	12
Мелвенское	.	101	3	2,9	-	-	не требует мероприятий	2,9	-	0	-

Ведомость перечета деревьев, назначенных в рубку, и абрис лесного участка прилагаются (прил. 2 и 3 к данному акту).

Рекомендации по проведению мероприятий, не относящихся к мероприятиям по предупреждению распространения вредных организмов: нет.

Дата проведения обследований: 04.10.2023 года.

Дата составления документа: 31.10.2023 года.

Исполнитель работ по проведению ЛПО:


ФИО: Шабанов С. И.

Организация: филиал ФБУ "Рослесозащита" - "ЦЗЛ Воронежской области"

Должность: Инженер-лесопатолог

Подпись

Телефон: 89515424113



Ведомость

к акту лесопатологического обследования № _____

лесных участков с выявленными несоответствиями таксационным описаниям

Субъект Российской Федерации: Курская область. Лесничество (лесопарк): Обоянское.

Участковое лесничество: Медвенское. Урочище (лесная дача): -.

Год проведения лесоустройства	Номер квартала	Номер выдела	Площадь выдела, га	Целевое назначение лесов	Категория защитных лесов	ОЗУ	Источник данных	Номер ЛП выдела	Площадь ЛП выдела, га	Таксационная характеристика									Заложено пробных площадей	
										состав	порода	возраст, лет	средняя высота, м	средний диаметр, см	тип леса	полнота	бонитет	запас, куб. м/га	количество, шт.	общая площадь, га
1	2	3	4	5	6	7	8	9	10	11	12	13	14	15	16	17	18	19	20	21
2022	101	3	2,9	Защитные	Противопожарные леса	нет	ТО			Погибшее насаждение						0	2	310		
							Ф	-	2,9	Прогалина						0	2	0	1	2,9

Примечание:

ТО - таксационные описания

Ф - фактическая характеристика лесного насаждения

Исполнитель работ по проведению лесопатологического обследования:

Шабанов С. И.


Дата составления документа: 31.10.2023 года. Тел. 89515424113

Результаты проведения лесопатологического обследования
лесных насаждений за 04.10.2023 года.

Субъект Российской Федерации: Курская область. Лесничество (лесопарк): Обоянское.
Участковое лесничество: Медвенское. Урочище (лесная дача): -.

Номер квартала	Номер выдела	Площадь выдела, га	Целевое назначение лесов	Категория защитных лесов	ОЗУ	Номер лп выдела	Площадь лп выдела, га	Таксационная характеристика лесного насаждения									Число деревьев на пробе, шт.	Распределение деревьев по категориям состояния, % от запаса																Причина ослабления, повреждения	Подлежит рубке, % от запаса	Назначенные мероприятия					
состав	порода	возраст	средняя высота, м	средний диаметр, см	тип леса	полнота	бонитет	запас, куб. м/га	без признаков ослабления		ослабленные		сильно ослабленные		усыхающие			свежий сухой	свежий ветровал	свежий бурелом	старый сухой	старый ветровал	старый бурелом																		
									Н	Р	Н	Р	Н	Р	Н	Р																									
1	2	3	4	5	6	7	8	9	10	11	12	13	14	15	16	17	18	19	20	21	22	23	24	25	26	27	28	29	30	31	32	33	34	35	36						
101	3	2,9	Защитные	Противопожарные леса	нет	-	-	Проталина	Всего	0	0*	0*	ДБСВ	0	2	0*																									
										-	-	-	-	-	-	-	-	-	-	-	-	-	-	-	-	-	-	-	-	-	-	-	-	-	-	-	-	-	-		
										-	-	-	-	-	-	-	-	-	-	-	-	-	-	-	-	-	-	-	-	-	-	-	-	-	-	-	-	-	-	-	
										-	-	-	-	-	-	-	-	-	-	-	-	-	-	-	-	-	-	-	-	-	-	-	-	-	-	-	-	-	-	-	
										-	-	-	-	-	-	-	-	-	-	-	-	-	-	-	-	-	-	-	-	-	-	-	-	-	-	-	-	-	-	-	
										-	-	-	-	-	-	-	-	-	-	-	-	-	-	-	-	-	-	-	-	-	-	-	-	-	-	-	-	-	-	-	-
										-	-	-	-	-	-	-	-	-	-	-	-	-	-	-	-	-	-	-	-	-	-	-	-	-	-	-	-	-	-	-	-
										-	-	-	-	-	-	-	-	-	-	-	-	-	-	-	-	-	-	-	-	-	-	-	-	-	-	-	-	-	-	-	-
										-	-	-	-	-	-	-	-	-	-	-	-	-	-	-	-	-	-	-	-	-	-	-	-	-	-	-	-	-	-	-	-
										-	-	-	-	-	-	-	-	-	-	-	-	-	-	-	-	-	-	-	-	-	-	-	-	-	-	-	-	-	-	-	-
																																	не требует мероприятий								
																																	2,9								

Условные обозначения: Н - деревья не подлежат рубке; Р - деревья подлежат рубке.
Исполнитель работ по проведению лесопатологического обследования:

Шабанов С. И. 
Дата составления документа: 31.10.2023 года. Тел. 89515424113

ВРЕМЕННАЯ ПРОБНАЯ ПЛОЩАДЬ

1.1 Субъект Российской Федерации: Курская область.

Лесничество (лесопарк): Обоянское.

Участковое лесничество: Медвенское.

Урочище (лесная дача): -

Квартал: 101. Выдел: 3. Площадь выдела: 2,9 га.

Лесопатологический выдел: -

1.2 Метод перече́та: сплошной перече́т.

Размер временной пробной площади: 2,9 га.

1.3 Фактическая таксационная характеристика насаждения:
прогалина

запас на га: 0; полнота: 0; возобновление: отсутствует.

1.4 Номер очага вредных организмов: б/н.

Тип очага вредных организмов: -.

Фаза развития очага вредных организмов: -.

1.5 Причины ослабления, повреждения насаждения и время: Время повреждения: 2020-2022 гг. Состояние насаждения: устойчивое, СКС насаждения 1.

1.6 Назначенные мероприятия: не требует мероприятий.

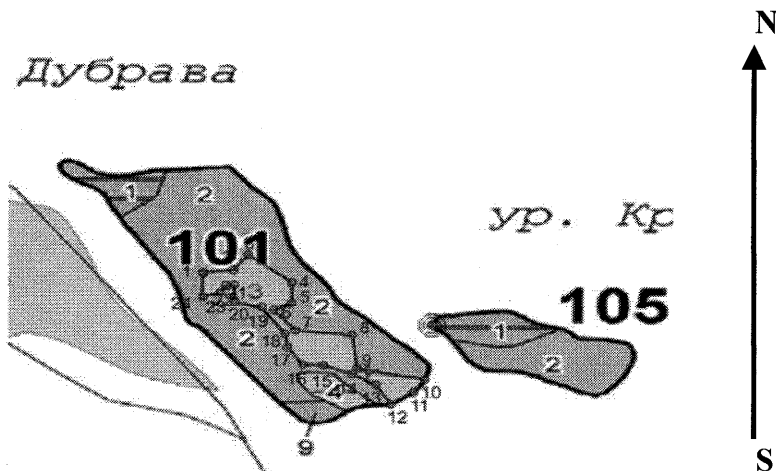
Исполнитель работ по проведению лесопатологического обследования:

Шабанов С. И.

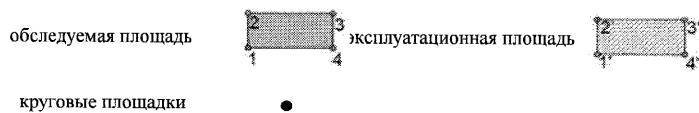


Абрис участка

Масштаб 1:10000



Условные обозначения:



№ квартала	№ выдела	№ ЛП выдела	Размеры ленты (круговой площадки) перече́та					Координаты ГП	
			Сплошной перече́т	Длина, м	Ширина, м	Радиус, м	Площадь, га		
101	3	-	Сплошно й перече́т	-	-	-	2,90		

Пространственное размещение лесопатологических выделов

Номера точек	Координаты		Длина, м
1->2	51,4342°	36,30616°	62
2->3	51,43425°	36,30705°	46
3->4	51,43456°	36,30748°	106
4->5	51,43402°	36,30874°	46
5->6	51,43361°	36,30874°	40
6->7	51,43346°	36,30821°	64
7->8	51,43304°	36,30884°	116
8->9	51,43295°	36,3105°	76
9->10	51,43228°	36,31065°	137
10->11	51,43206°	36,31259°	37
11->12	51,4318°	36,31227°	53
12->13	51,43156°	36,31162°	53
13->14	51,43195°	36,3112°	55
14->15	51,43216°	36,31049°	61
15->16	51,43233°	36,30966°	42
16->17	51,43235°	36,30906°	49
17->18	51,4327°	36,30863°	31
18->19	51,43297°	36,30855°	77
19->20	51,43352°	36,30787°	55
20->21	51,43361°	36,3071°	39
21->22	51,43396°	36,30708°	17
22->23	51,43395°	36,30683°	20
23->24	51,4338°	36,30667°	37
24->1	51,43372°	36,30616°	53

Исполнитель работ по проведению лесопатологического обследования:

Шабанов С. И.

Дата составления документа: 31.10.2023 года. Тел. 89515424113

Таксационное описание

ИП КФХ Жигулина Л.П. Обоянское л-во Медвенское уч.л-во
ПРОТИВОЭРОЗИОННЫЕ ЛЕСА

Квартал: 101

: : : Состав, : :Э л : В : : Д :К Г : Б : Тип : П :Запас сырораств. :К : Запас на выделе, м3 : :Н в: Пло-: подрост, :Я:л е : о : В : и :л р : о : леса : о : леса,м3 :л :-----																	
---	--	--	--	--	--	--	--	--	--	--	--	--	--	--	--	--	--

